

# Nadace pro záchranu a obnovu Jizerských hor v akci



Rašeliniště řeky Jizery.

Foto: archiv nadace

Nejvýznamnější jizerskohorské rašeliniště, ležící podél obou břehů řeky Jizery, která tvoří přírodní hranici mezi Polskem a Českou republikou, figurující na seznamu nejvýznamnějších rašelinných území UNESCO, bude podle slov ředitelky Nadace pro záchranu a obnovu Jizerských hor Blaženy Huškové nejspíše do tří let vyhlášeno bilaterálním chráněným krajinným územím.

## PRŮZKUM BEZ OHLEDU NA HRANICE

Zatímco přípravné práce na zá-

chranu české části jsou již z valné části hotovy a rašeliniště o rozloze 321 hektarů bylo vyhlášeno národní přírodní rezervací, polská strana do loňského roku zdejší unikátní rašelinné ekosystémy, vzácné rostliny a živočichy nijak zvlášť nechránila. Přitom v oblasti obou částí rostou unikátní bříza trpasličí, jalovec, blatnice bahenní či rosnatka okrouhlolistá, z živočichů zde žijí například vzácní skokani ostronosi či pavouk sličák.

Po získání grantu osmi tisíc dolarů od americké nadace Pew Charitable

Fund v červnu loňského roku se však situace rázně změnila. Společně s polskou nadací Fundacja karkonoska sídlící v nedalekém městě Jelenia Góra byla ustavena desetičlenná skupina (5 českých + 5 polských) odborníků, kteří po odtání sněhu provedou terénní botanický, zoologický, hydrografický a lesní průzkum území bez ohledu na hranice.

„Polští ochránci už také spěchají, neboť blízké lázně Swieradow Zdroj prozkoumaly pět lokalit, ze kterých chtějí rašelinu těžit pro léčebné účely. I když by řeka Jizera nebyla přímo ohrožena, nikdy se předem neví, co udělá zásah do rašelinných vrstev z hydrologického hlediska,“ upozorňuje B. Hušková.

## PRUBÍŘSKÝ KÁMEN

Přijetím společného záchranného projektu Rašeliniště Jizera na vládní úrovni by měla skončit jen první fáze česko-polské spolupráce. Na české straně se totiž od roku 1992 uskutečňuje Projekt na záchranu genofondu původních dřevin Jizerských hor a jejich využití pro obnovu lesa a už dnes je zřejmé, že by bylo výhodné rozšířit jej i na polskou stranu hranice.

„Spolupráce při vytváření chráněného krajinného území Rašeliniště Jizera je naším prubířským kamenem, při kterém jsme si vyzkoušeli, zda jsme schopni překonat byrokratické překážky. To se daří i zásluhou vstřícnosti polských od-

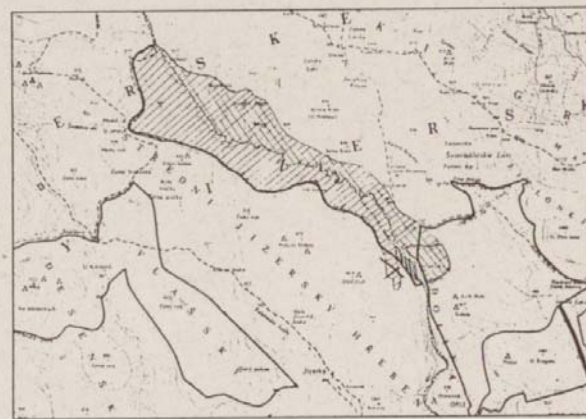
borníků, nadšených ochránců přírody. Rašeliniště Jizera leží uprostřed Jizerských hor, a tak by se mohlo stát symbolickým centrem snah o záchranu celých Jizek,“ říká ředitelka Nadace.


## NELZE JEN PŘIHLÍŽET


V červnu se na Jizerce pod Bukovcem sejde na 50 odborníků

z české i polské strany na dvoudenním semináři, který bude věnován zkušenostem s obnovou jizerskohorských lesů. „Pokusíme se přesvědčit druhou stranu, že náš projekt je správný a že funguje,“ vysvětluje B. Hušková.

Ačkoliv nejvíce peněz se Nadaci pro záchranu a obnovu Jizerských hor podařilo získat ze zahraničí,



 stávající česká přírodní rezervace

 předpokládaná oblast na polské straně hranic

na její účet přispívají i místní firmy a jednotlivci z Liberecka a Jablonce.

„Tento fakt svědčí o tom, že stále více lidí je znepokojeno neutěšeným stavem přírody a uvědomuje si, že prostřednictvím Nadace může přispět k nápravě. Je zřejmé, že instituce napojené na státní rozpočet nebudou mít dost peněz na financování všech potřebných prací. Letošní rozpočet činí 1 mil. korun, které věnujeme na rozvoj aktivit ve zvláště cenných územích. Díky všem, kteří nechtějí jen přihlížet,“ uzavírá Blažena Hušková.

JIRÍ LANGER

# Pojizerské listy

TÝDENÍK POJIZEŘÍ, PODKRKONOŠÍ, ČESKÉHO RÁJE A PODJEŠTĚDÍ